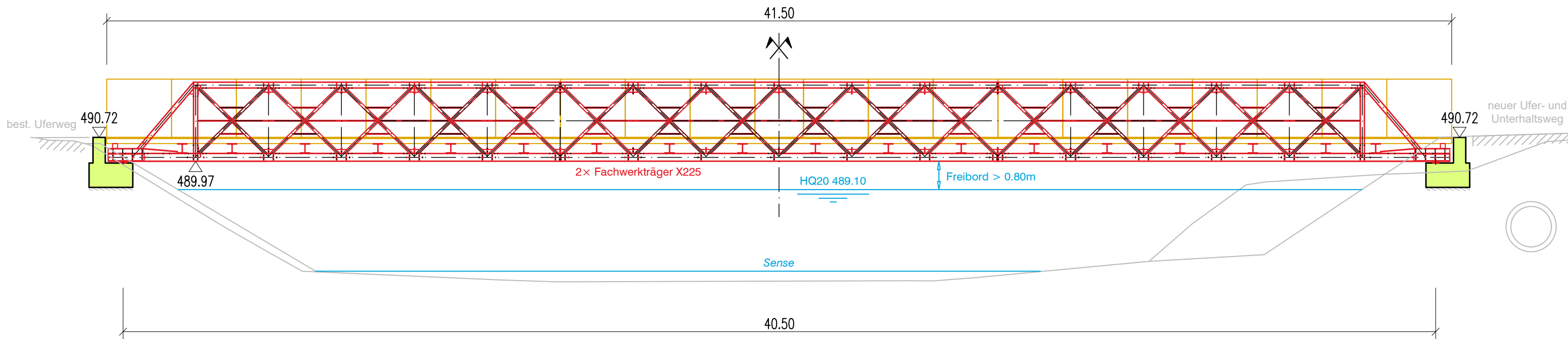
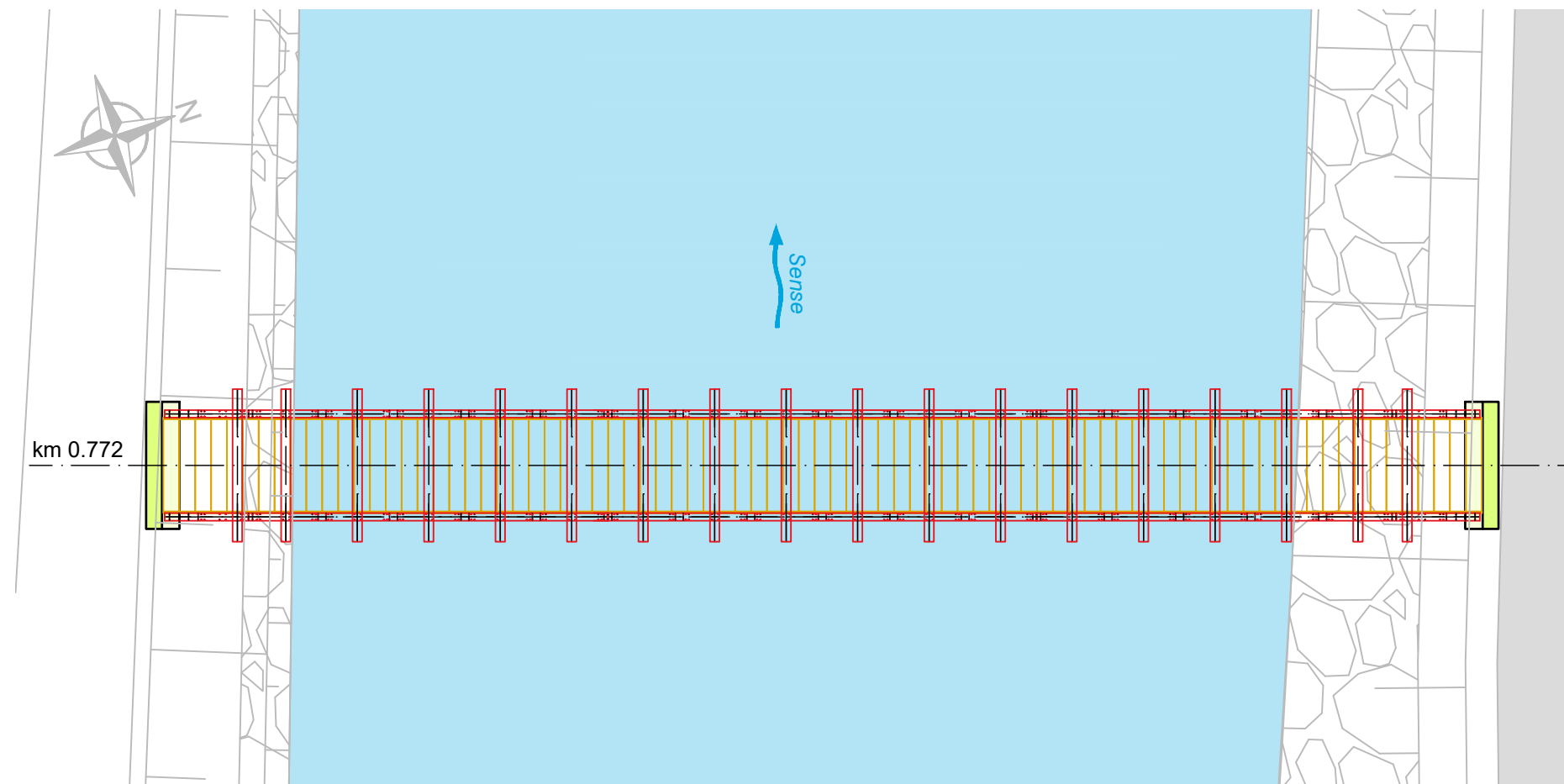


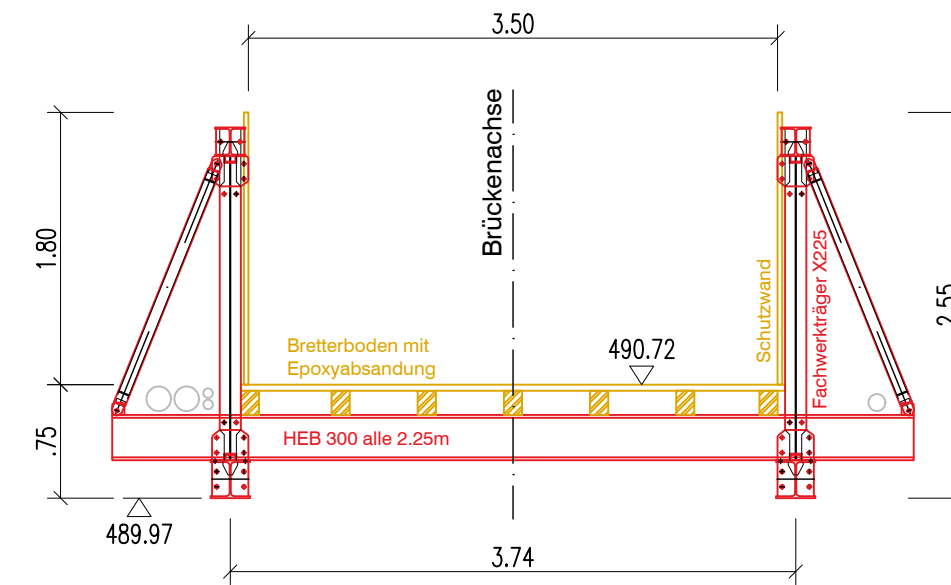
LÄNGSSCHNITT (1:125)



SITUATION (1:200)



QUERSCHNITT (1:50)



BAUHERRENGEMEINSCHAFT



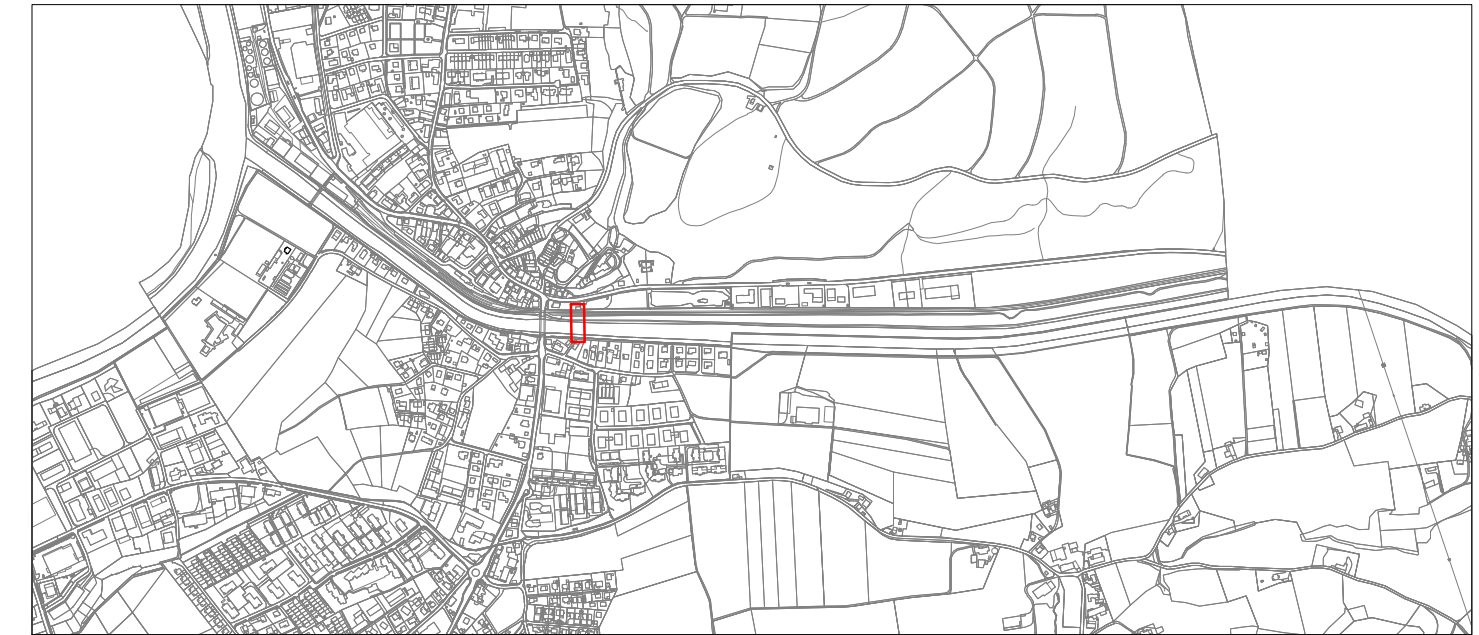
Oberingenieurkreis II
Tiefbauamt des Kanton Bern



Gemeinde Laupen



Sensetalbahn



Strassenplan

LaUP!en

Verkehrssanierung und städtebauliche Entwicklung Laupen

Provisorischer Fussgängersteg

Situation, Längsschnitt, Querschnitt

PLANERGEMEINSCHAFT SENSEORIUM:

Roduner BSB + Partner AG Ingenieure und Planer 3097 Liebefeld	CSD Ingenieure AG 3097 Liebefeld	Maurus Schifferli Landschaftsarchitekten AG 3011 Bern	Schär Buri Architekten BSA SIA 3006 Bern	ingenta ag ingenieure und planer 3000 Bern 31
<input type="checkbox"/>	<input type="checkbox"/>	<input type="checkbox"/>	<input type="checkbox"/>	<input checked="" type="checkbox"/>

Index	Datum	Aenderungen	gez.	gepr.	gen.	Liebefeld, 10.08.2018	geprüft: rom	genehmigt: ada
						gezeichnet: rom	Plan Nr.	
						Grösse: A4		1008 - 005
						user: rom		
						gedruckt: 10.08.2018		

AV- Grundlage vom: April 2017 (LV95)

CAD-File: Q:\1008\Berichte\Auflagedossier 10.08.2018\Titelblätter\Titelblatt_2018-04-06_rom.dwg